








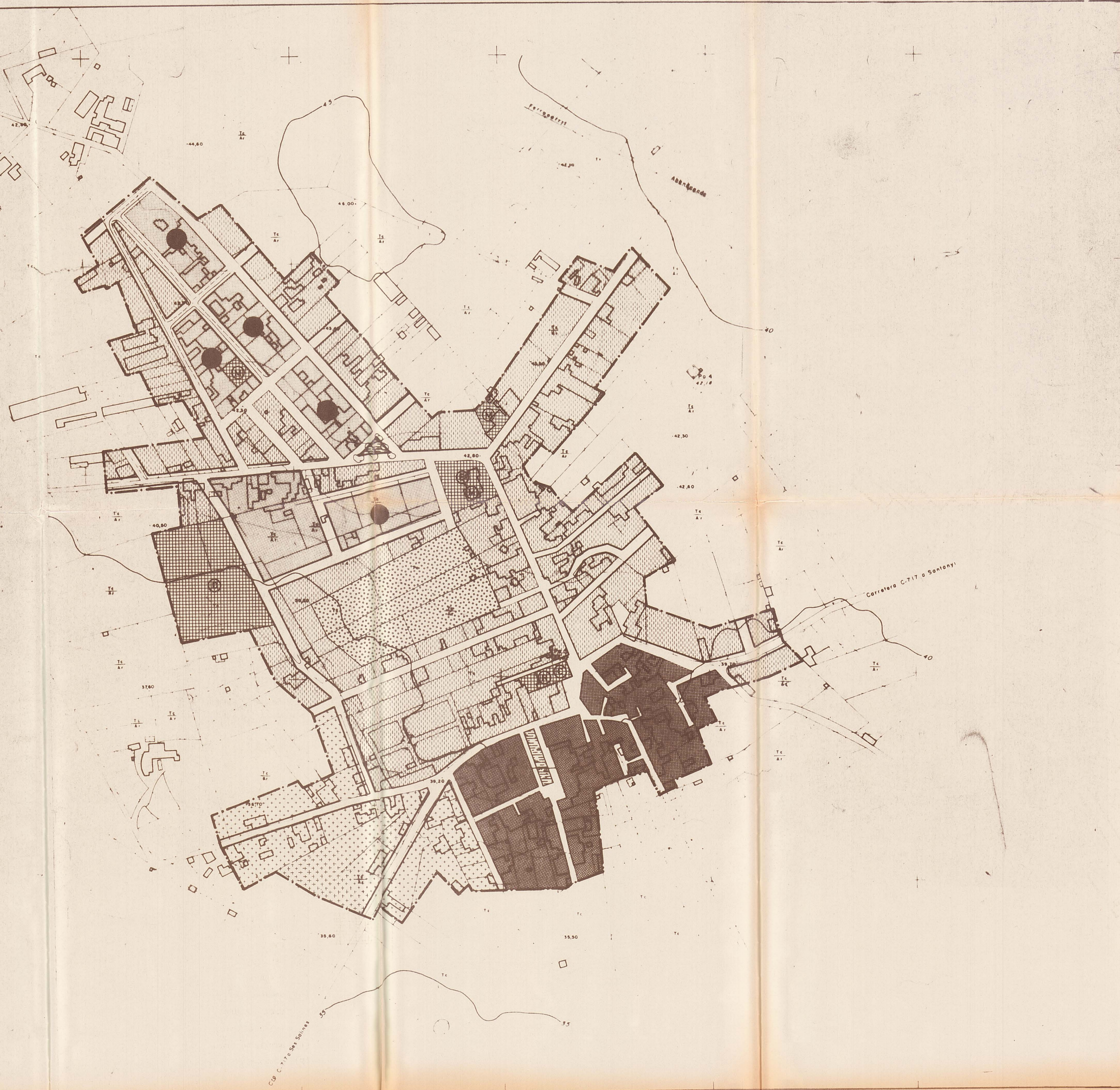


----- LIMITE DEL SUELO URBANO
 --- DEFINICION Y/O MODIFICACION DE ALINEACIONES

-  RESIDENCIAL INTENSIVA A
-  RESIDENCIAL INTENSIVA B
● SUBZONA B1
-  RESIDENCIAL INTENSIVA C
-  RESIDENCIAL SEMIINTENSIVA
-  RESIDENCIAL EXTENSIVA A
-  ZONA VERDE PUBLICA PLAZAS Y JARDINES
-  ZONA VERDE PRIVADA
-  RED VIARIA
-  ZONA DE SERVICIOS
 - (E) ESCOLAR
 - (R) RELIGIOSO
 - (D) DEPORTIVO
 - (S) SANITARIO - ASISTENCIAL
 - (C) SOCIO - CULTURAL
 - (M) MUNICIPAL DIVERSO
 - (I) INFRAESTRUCTURAS
 - (P) APARCAMIENTO PUBLICO



 EXCMO. AYUNTAMIENTO DE SANTANYI	
MODIFICACION DE NORMAS SUBSIDIARIAS DE PLANEAMIENTO	
6	<small>APROBADO C.I.U. MALLOCA</small>
TERMINO	SANTANYI
PLANO	ES LOMBARDS ZONIFICACION
FASE	ORDENACION
HOJA	7
ESCALA	1:2000
FECHA	JUNIO 90
EQUIPO REDACTOR.	
<small>APROBADO PROVISIONALMENTE POR EL PLENO DEL AYUNTAMIENTO EN SESION DEL DIA 8 DE ENERO DE 1991</small>	
JUAN A. LLOBERA LLORENTE	
<small>SECRETARIO</small>	
	
ARQUITECTO	