

CONSULTA DESCRIPTIVA Y GRÁFICA DE DATOS CATASTRALES DE BIEN INMUEBLE

REFERENCIA CATASTRAL DEL INMUEBLE
07057A005008970000FQ

DATOS DESCRIPTIVOS DEL INMUEBLE

LOCALIZACIÓN
Polígono 5 Parcela 897
SON AMER. SANTANYI [ILLES BALEARS]

USO PRINCIPAL: Agrario
AÑO CONSTRUCCIÓN: --

COEFICIENTE DE PARTICIPACIÓN: 100,000000
SUPERFICIE CONSTRUIDA (m²): --

PARCELA CATASTRAL

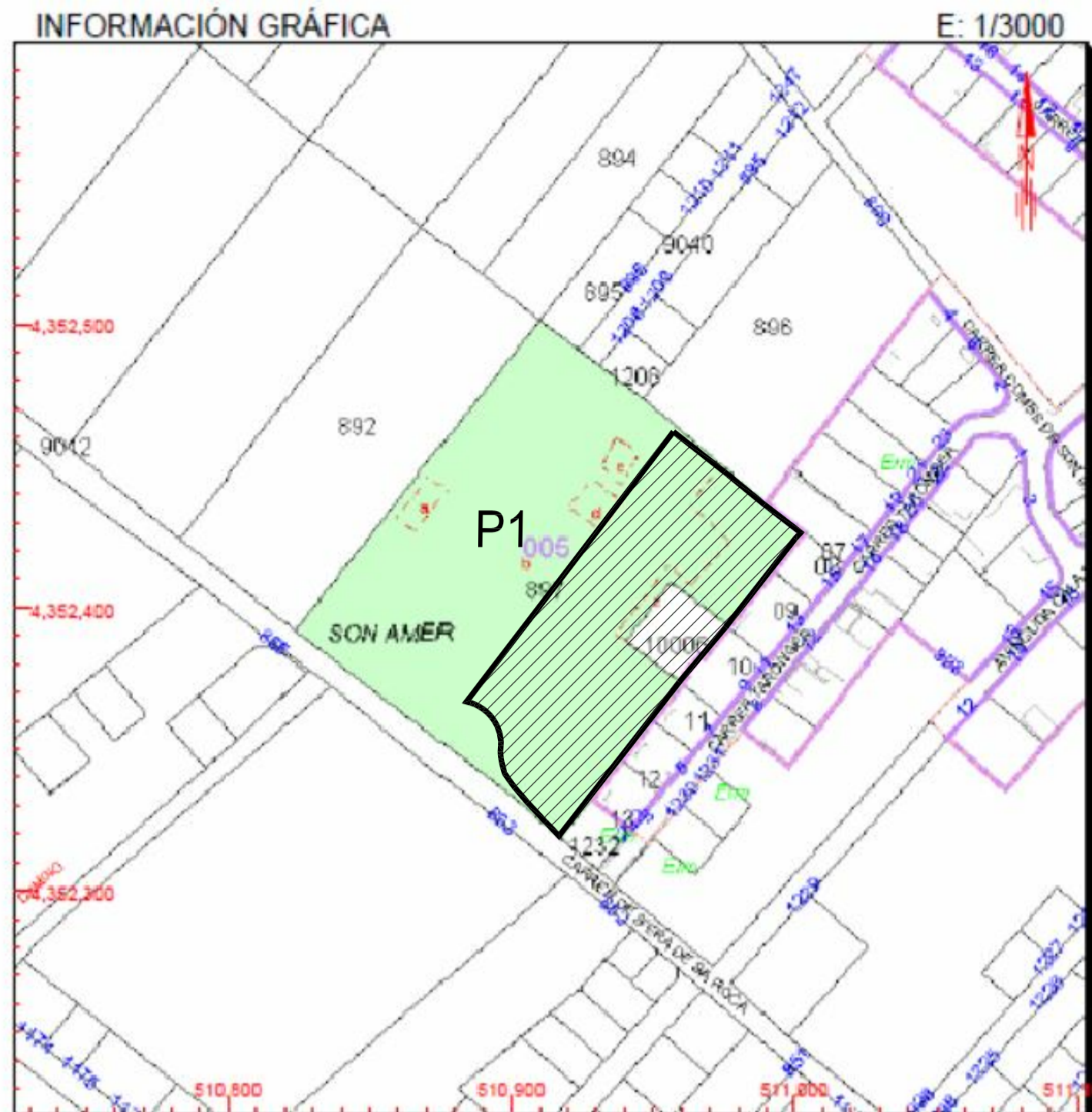
SITUACIÓN
Polígono 5 Parcela 897
SON AMER. SANTANYI [ILLES BALEARS]

SUPERFICIE CONSTRUIDA (m²): 0
SUPERFICIE GRÁFICA PARCELA (m²): 15.420
TIPO DE FINCA: --

CULTIVO

Subparcela	CC	Cultivo	IP	Superficie m²
a	I-	Improductivo	00	143
b	AM	Almendro secoano	02	13.723
c	I-	Improductivo	00	1.283
d	I-	Improductivo	00	161
e	I-	Improductivo	00	109

INFORMACIÓN GRÁFICA



Este documento no es una certificación catastral, pero sus datos pueden ser verificados a través del "Acceso a datos catastrales no protegidos" de la SEC.

511.000 Coordenadas U.T.M. Huso 31 ETRS89

- Limite de Manzana
- Limite de Parcela
- Limite de Construcciones
- Mobiliario y aceras
- Limite zona verde
- Hidrografía

Miércoles, 23 de Agosto de 2017

DATOS DESCRIPTIVOS DEL INMUEBLE

Localización:
DS POLIGONO 5 1000(6) Suelo Polígono 5 Parcela 10006
SON AMER. SANTANYI [ILLES BALEARS]

Clase: RÚSTICO
Uso principal: Agrario
Superficie construida:
Año construcción:

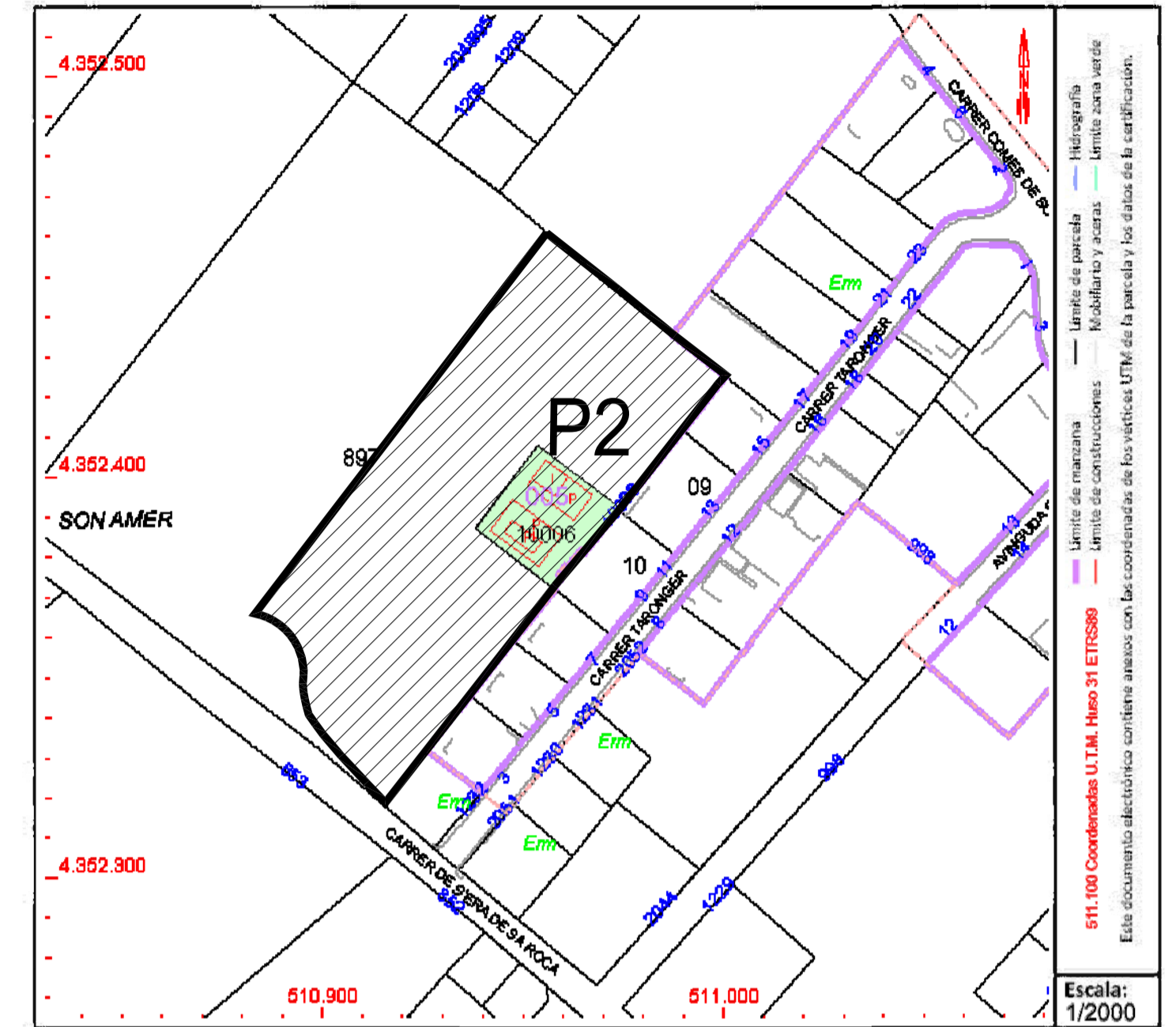
Subparcela	Cultivo/aprovechamiento	Intensidad Productiva	Superficie m²
0	C- Labor o Labradío secoano	03	366

CONSULTA DESCRIPTIVA Y GRÁFICA DE DATOS CATASTRALES DE BIEN INMUEBLE

Referencia catastral: 07057A005100060000FE

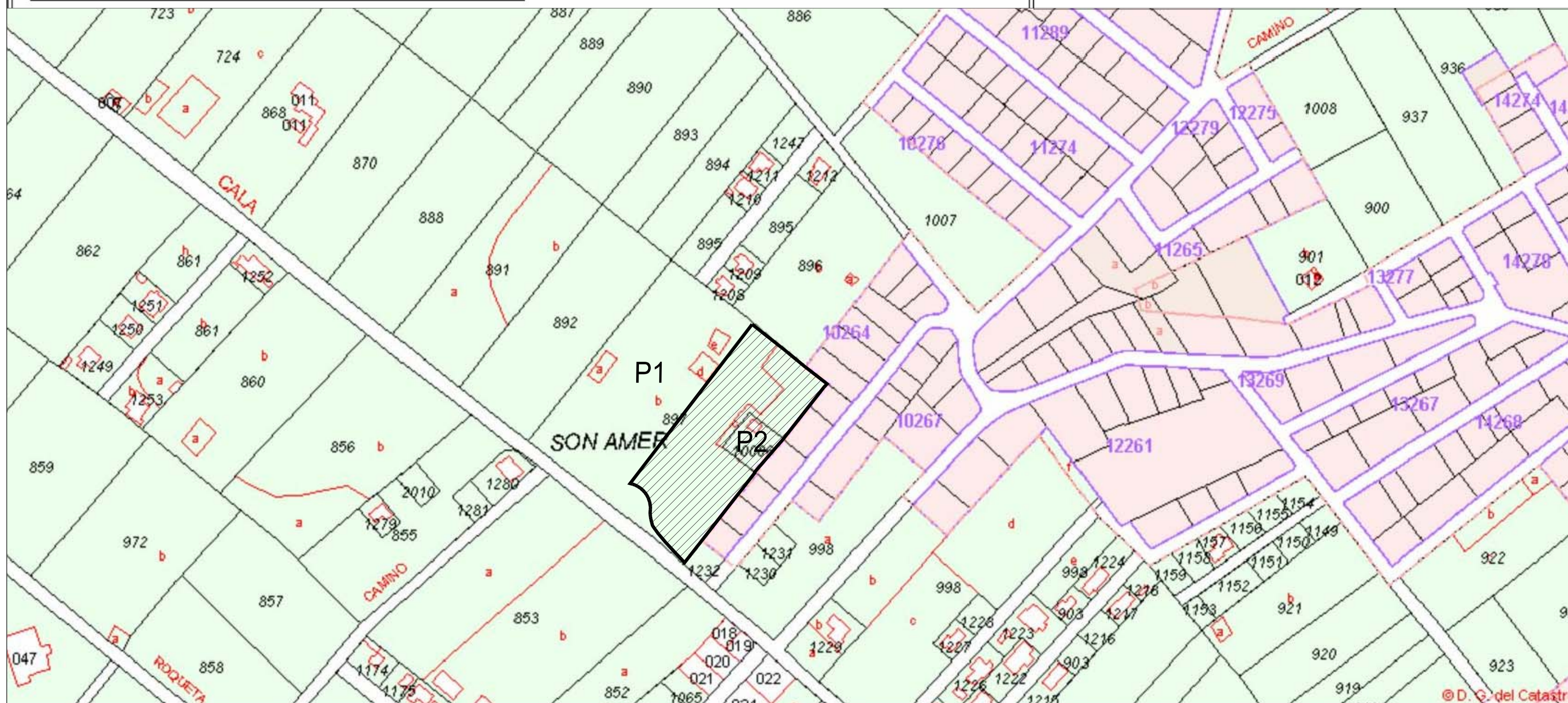
PARCELA

Superficie gráfica: 642 m2
Participación del inmueble: 100,00 %
Tipo: Parcela, a efectos catastrales, con inmuebles de distinta clase (urbano y rústico)



Este documento no es una certificación catastral, pero sus datos pueden ser verificados a través del "Acceso a datos catastrales no protegidos" de la SEC.

Viernes, 18 de Marzo de 2022



Parcela nº1	Parcela Catastral	m2s catastr o	m2 incluido en ámbito
P1	07057A00508970000FQ Pol 5, Parc 897	15.420	6.434
P2	07057A005100060000FE Pol 5, Parc 10006	642	642
suma			7.076